

Département de l'Yonne

COMMUNAUTE DE COMMUNES DE
LA VANNE ET DU PAYS D'OTHE



DOCUMENT APPROUVE

PLAN LOCAL D'URBANISME INTERCOMMUNAL

5. ANNEXES

5.2 Annexes sanitaires

5.2.3 Plan du réseau d'eau potable

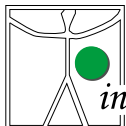
Pièce n°5.2.3

Arrêté par délibération du Conseil
Communautaire : le 20/08/2019
Approuvé par délibération du Conseil
Communautaire : le 26/05/2021

INITIATIVE Aménagement et Développement

Adresse : 4, Passage Jules DIDIER - 70000
VESOUL

Tél : 03.84.75.46.47 - Fax : 03.84.75.31.69
initiativead@orange.fr



initiative






Agence de Besançon
Tél : 03.81.83.53.29 - initiativead25@orange.fr

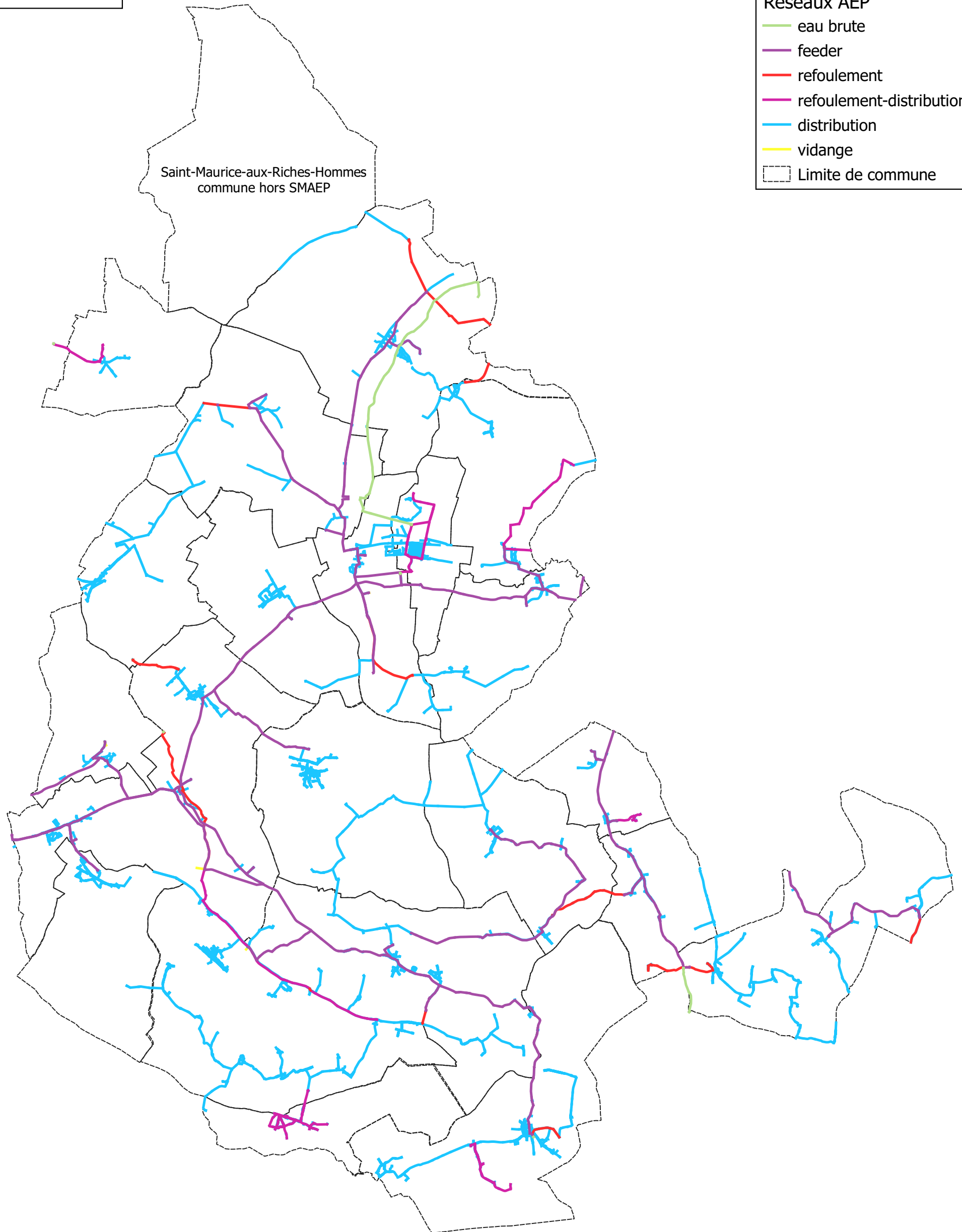
0 1000 2000 3000 4000 m



Légende

Réseaux AEP

-  eau brute
-  feeder
-  refoulement
-  refoulement-distribution
-  distribution
-  vidange
-  Limite de commune









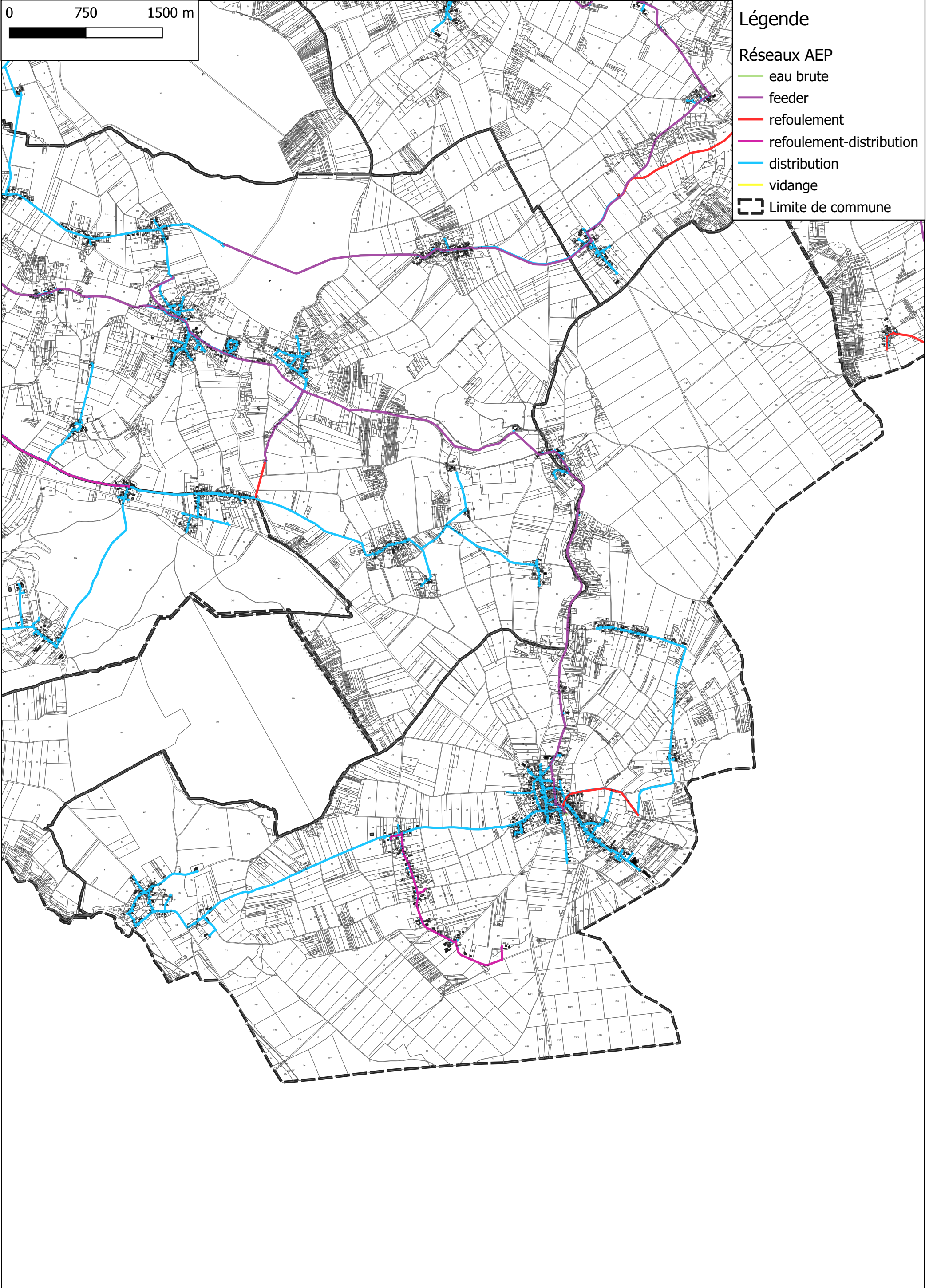
Communauté de Communes de la Vanne et du Pays d'Othe
Plan Local d'Urbanisme intercommunal
Plan du réseau d'eau potable
ARCES-DILO

0 750 1500 m

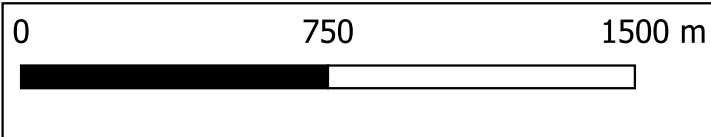
Légende

Réseaux AEP

-  eau brute
-  feeder
-  refoulement
-  refoulement-distribution
-  distribution
-  vidange
-  Limite de commune



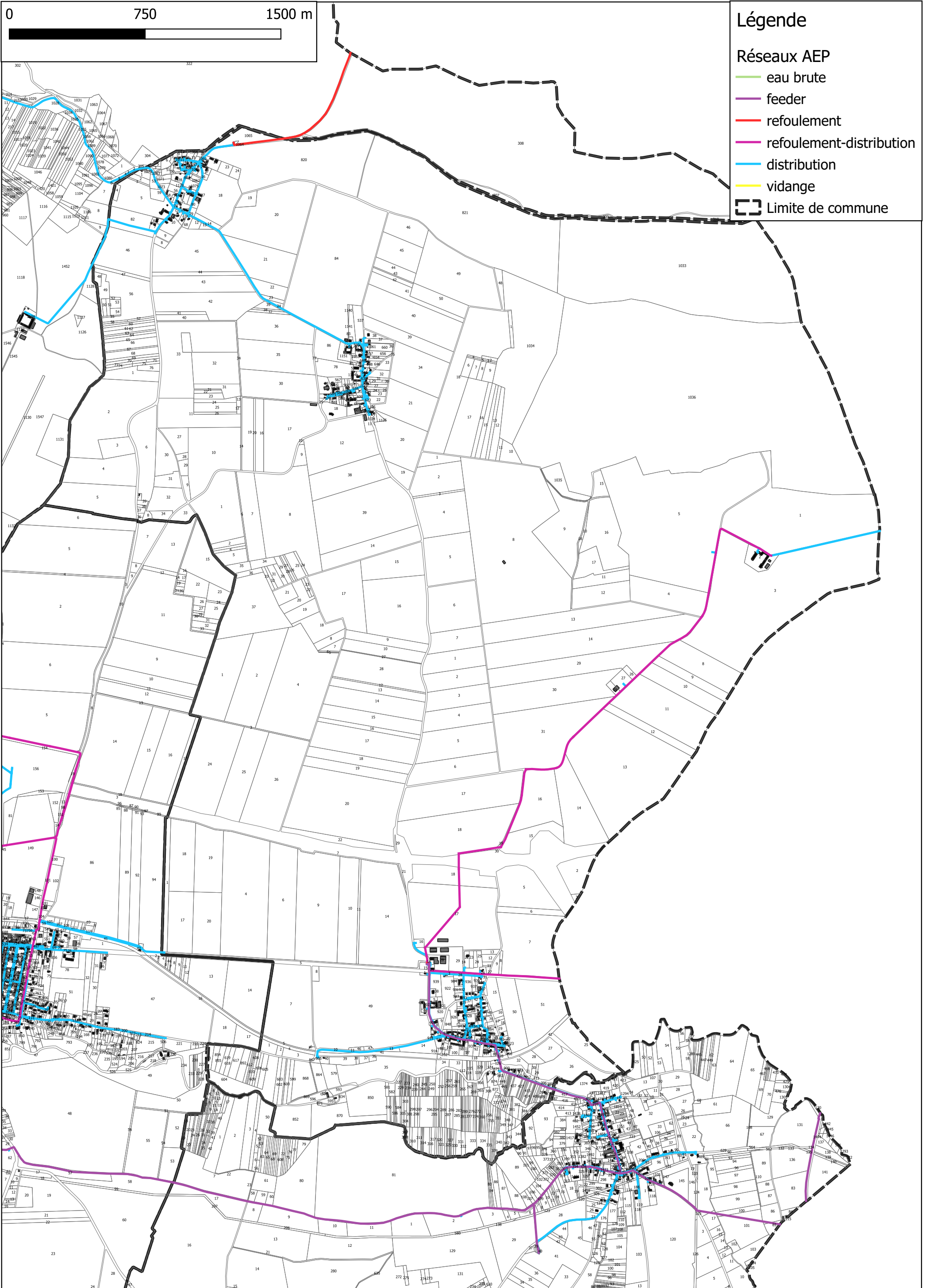
Communauté de Communes de la Vanne et du Pays d'Othe
Plan Local d'Urbanisme intercommunal
Plan du réseau d'eau potable
BAGNEAUX



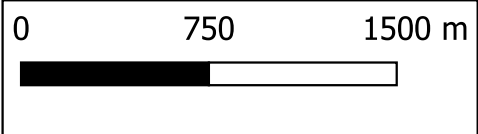
Légende

Réseaux AEP

- eau brute
- feeder
- refoulement
- refoulement-distribution
- distribution
- vidange
- Limite de commune









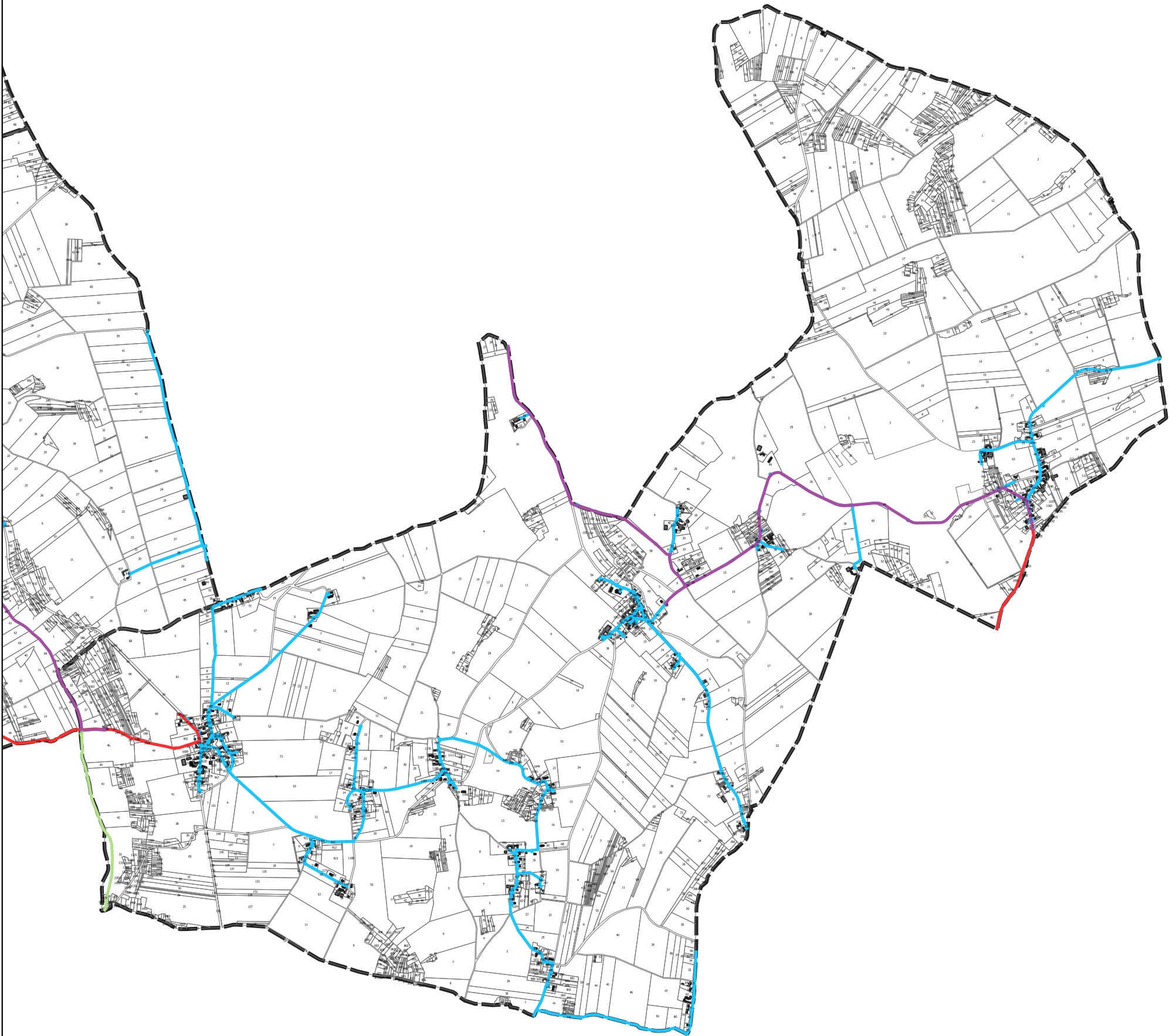
Communauté de Communes de la Vanne et du Pays d'Othe
Plan Local d'Urbanisme intercommunal
Plan du réseau d'eau potable
BOEURS-EN-OTHE



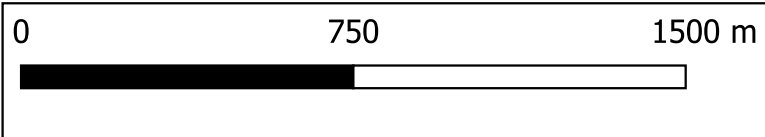
Légende

Réseaux AEP

-  eau brute
-  feeder
-  refoulement
-  refoulement-distribution
-  distribution
-  vidange
-  Limite de commune



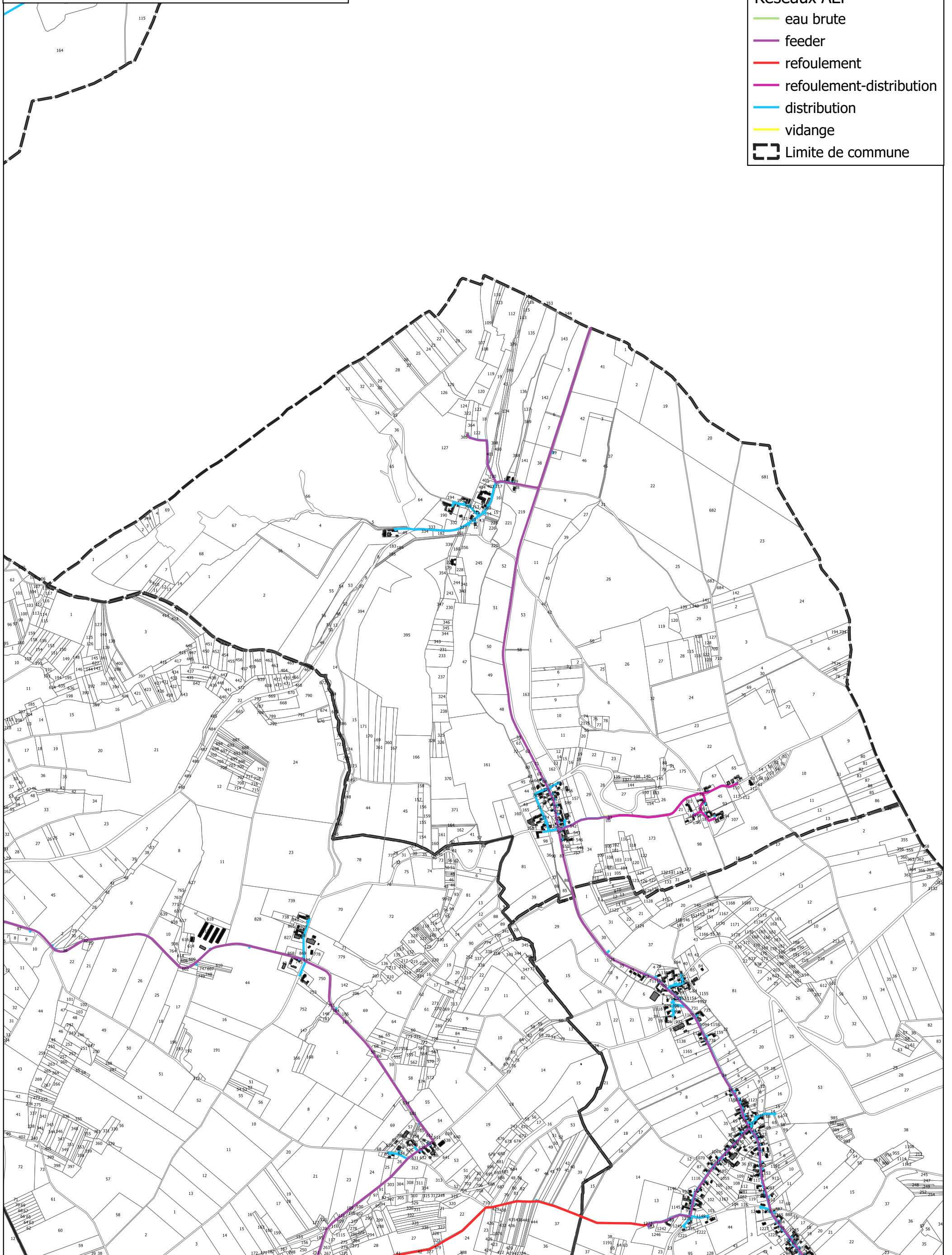
Communauté de Communes de la Vanne et du Pays d'Othe
Plan Local d'Urbanisme intercommunal
Plan du réseau d'eau potable
CERILLY



Légende

Réseaux AEP

- eau brute
- feeder
- refoulement
- refoulement-distribution
- distribution
- vidange
- Limite de commune





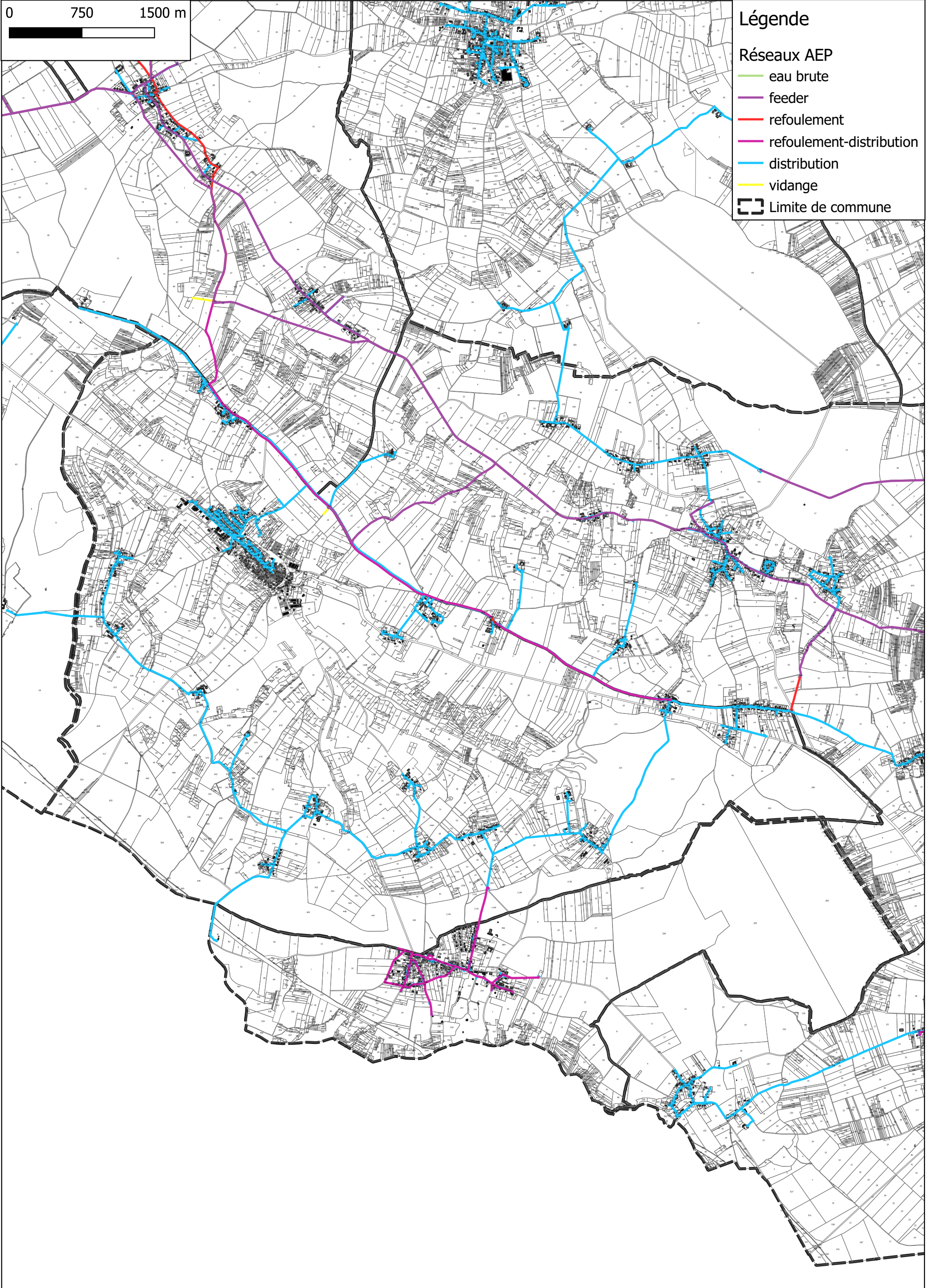
Communauté de Communes de la Vanne et du Pays d'Othe
Plan Local d'Urbanisme intercommunal
Plan du réseau d'eau potable
CERISIER

0 750 1500 m

Légende

Réseaux AEP

-  eau brute
-  feeder
-  refoulement
-  refoulement-distribution
-  distribution
-  vidange
-  Limite de commune



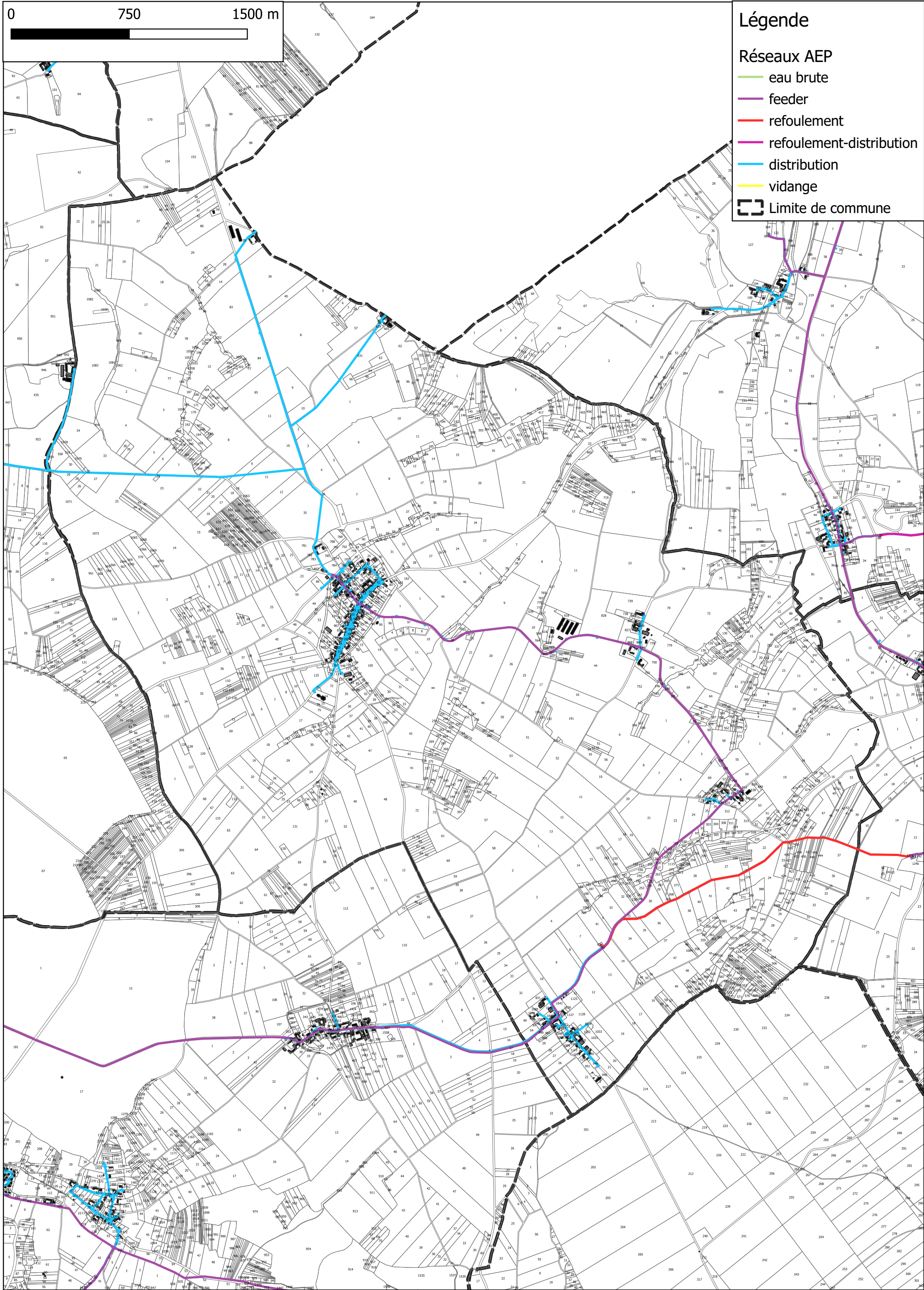
Communauté de Communes de la Vanne et du Pays d'Othe
Plan Local d'Urbanisme intercommunal
Plan du réseau d'eau potable
COULOURS

0 750 1500 m

Légende

Réseaux AEP

-  eau brute
-  feeder
-  refoulement
-  refoulement-distribution
-  distribution
-  vidange
-  Limite de commune









Communauté de Communes de la Vanne et du Pays d'Othe
Plan Local d'Urbanisme intercommunal
Plan du réseau d'eau potable
COURGENAY

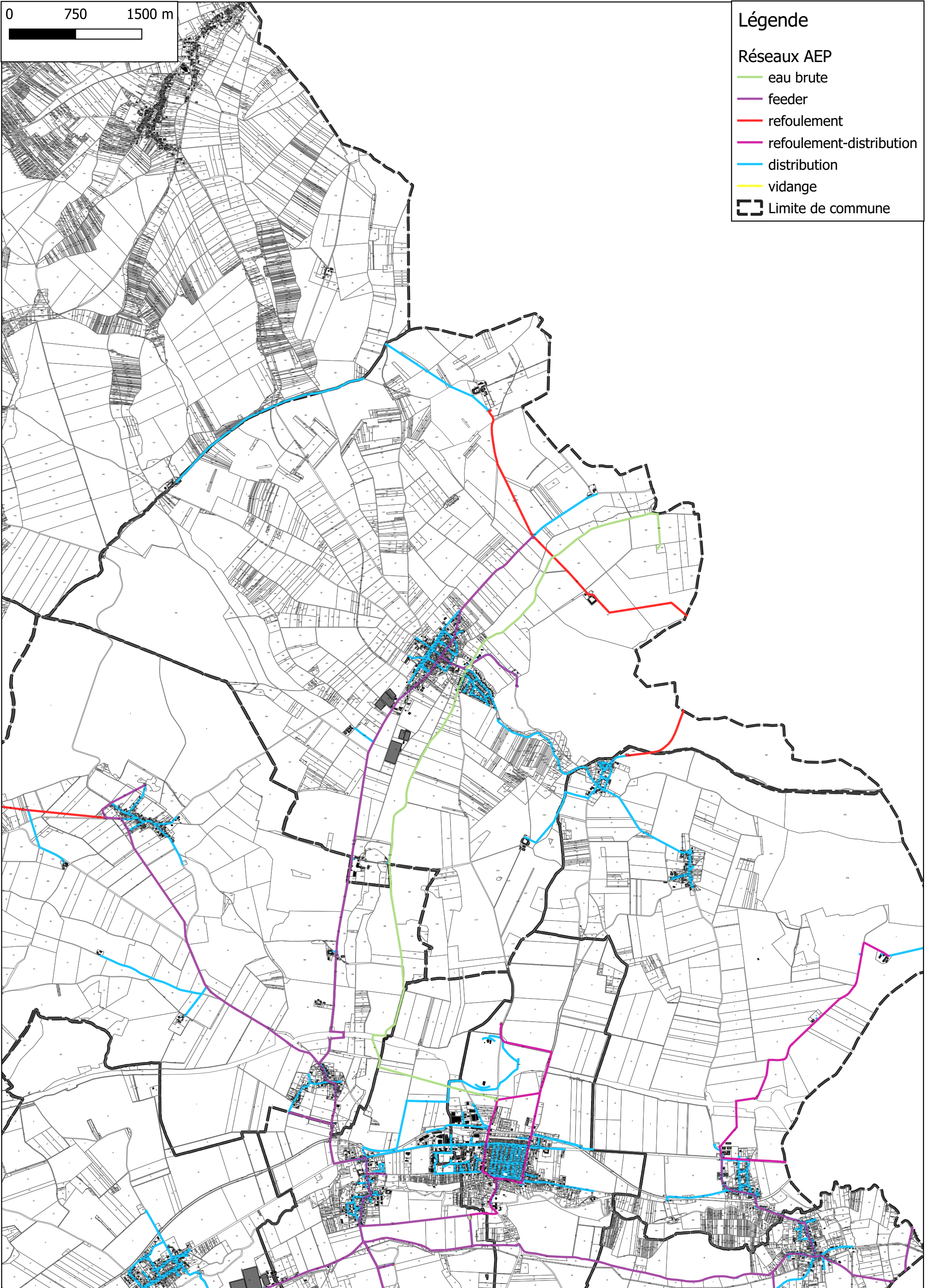
0 750 1500 m



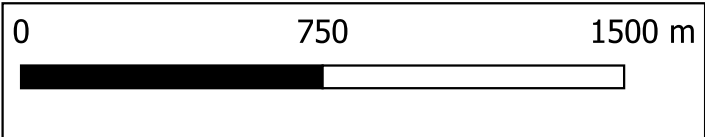
Légende

Réseaux AEP

-  eau brute
-  feeder
-  refoulement
-  refoulement-distribution
-  distribution
-  vidange
-  Limite de commune



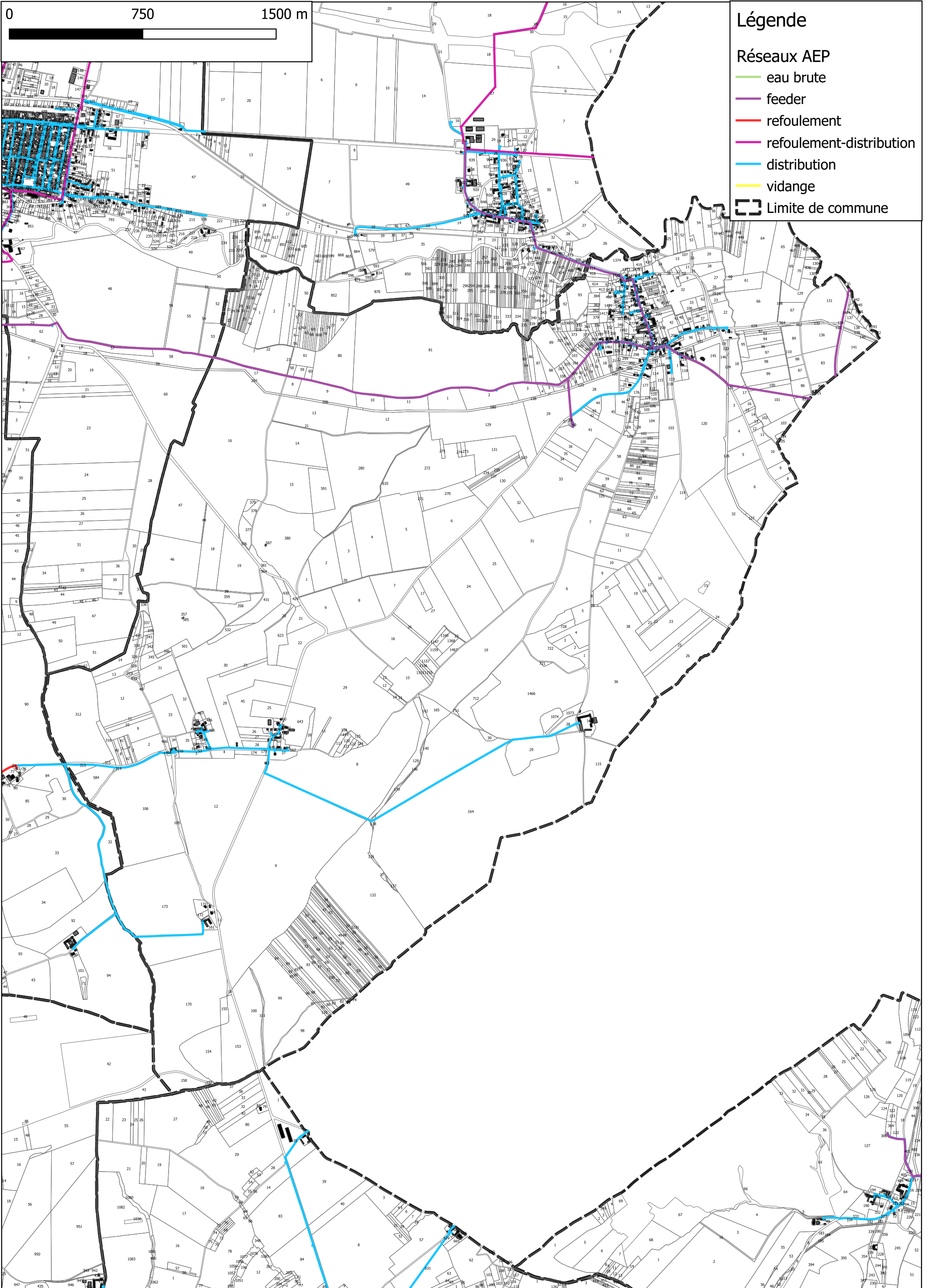
Communauté de Communes de la Vanne et du Pays d'Othe
Plan Local d'Urbanisme intercommunal
Plan du réseau d'eau potable
FLACY



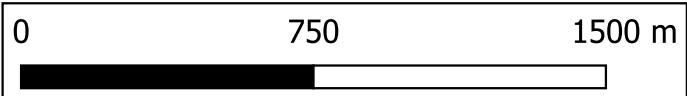
Légende

Réseaux AEP

- eau brute
- feeder
- refoulement
- refoulement-distribution
- distribution
- vidange
- Limite de commune



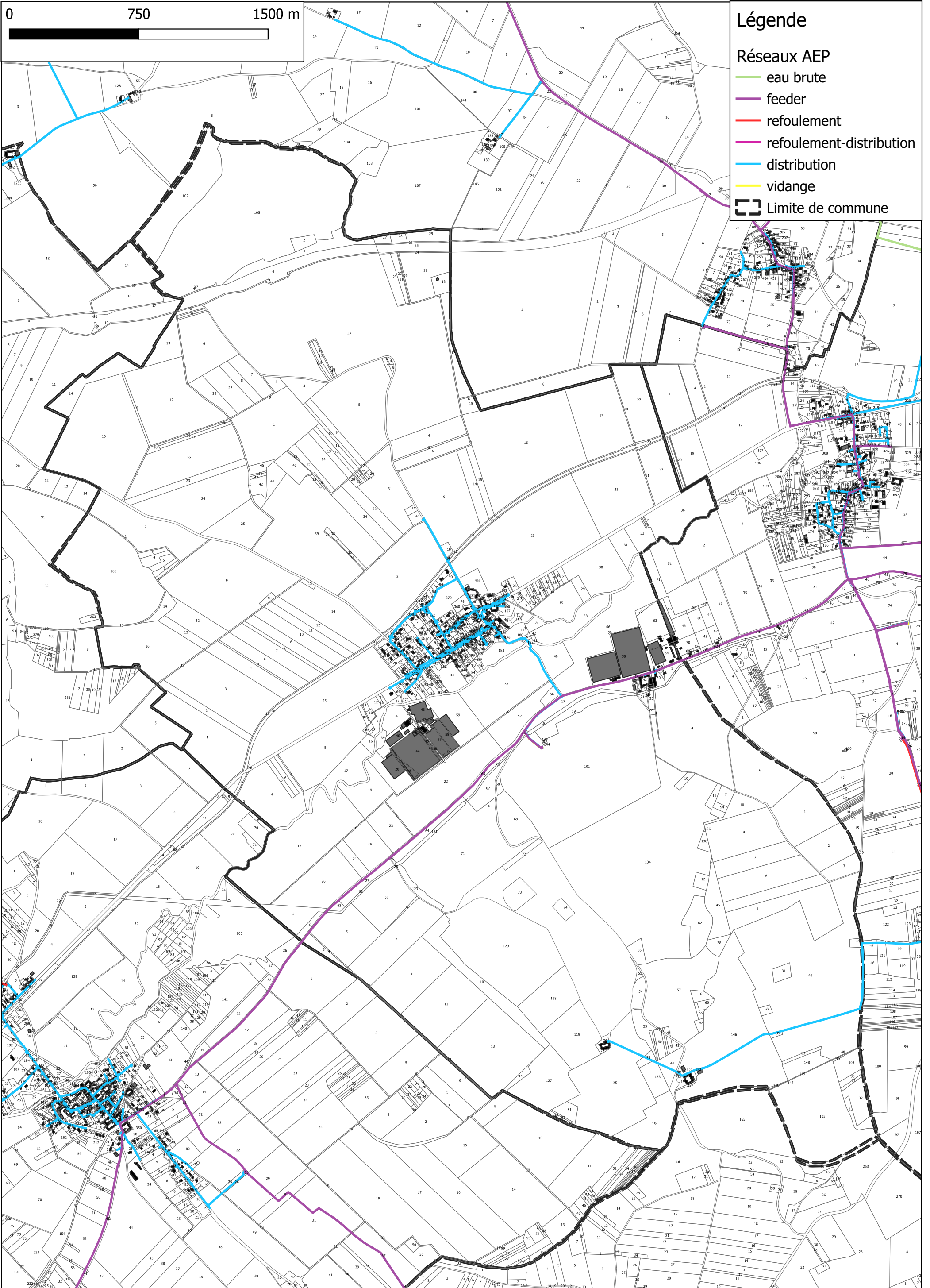
Communauté de Communes de la Vanne et du Pays d'Othe
Plan Local d'Urbanisme intercommunal
Plan du réseau d'eau potable
FOISSY-SUR-VANNE



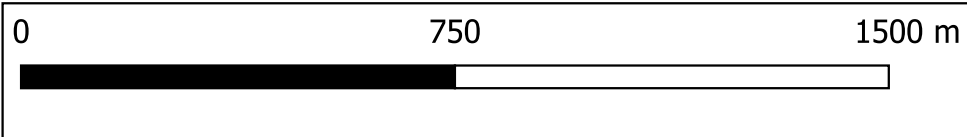
Légende

Réseaux AEP

- eau brute
- feeder
- refoulement
- refoulement-distribution
- distribution
- vidange
- Limite de commune



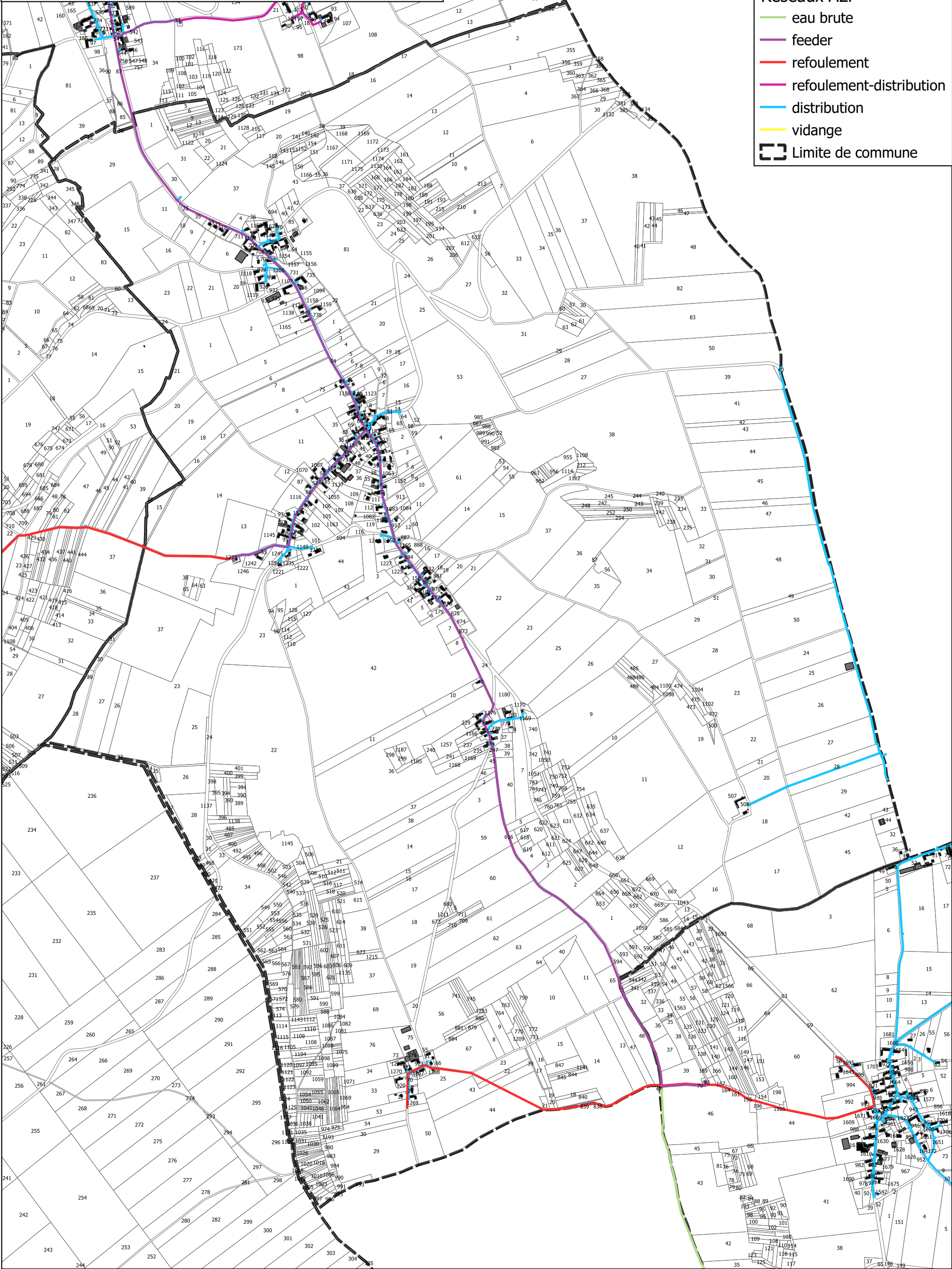
Communauté de Communes de la Vanne et du Pays d'Othe
Plan Local d'Urbanisme intercommunal
Plan du réseau d'eau potable
FOURNAUDIN



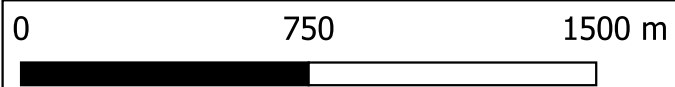
Légende

Réseaux AEP

- eau brute
- feeder
- refoulement
- refoulement-distribution
- distribution
- vidange
- Limite de commune



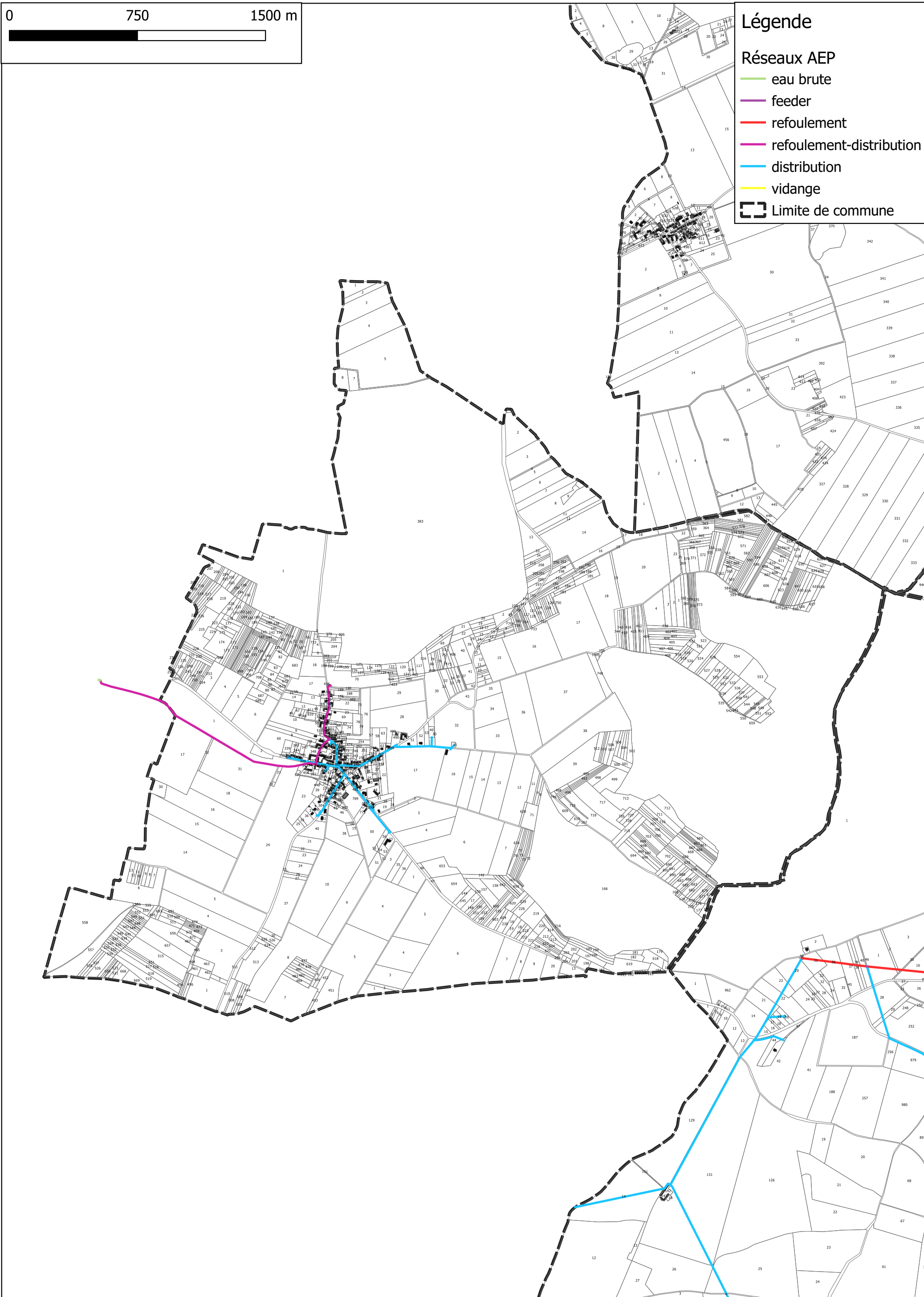
Communauté de Communes de la Vanne et du Pays d'Othe
Plan Local d'Urbanisme intercommunal
Plan du réseau d'eau potable
LA-POSTOLLE



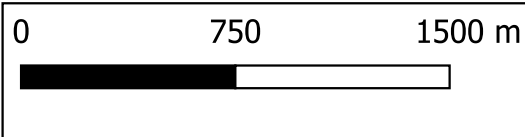
Légende

Réseaux AEP

-  eau brute
-  feeder
-  refoulement
-  refoulement-distribution
-  distribution
-  vidange
-  Limite de commune



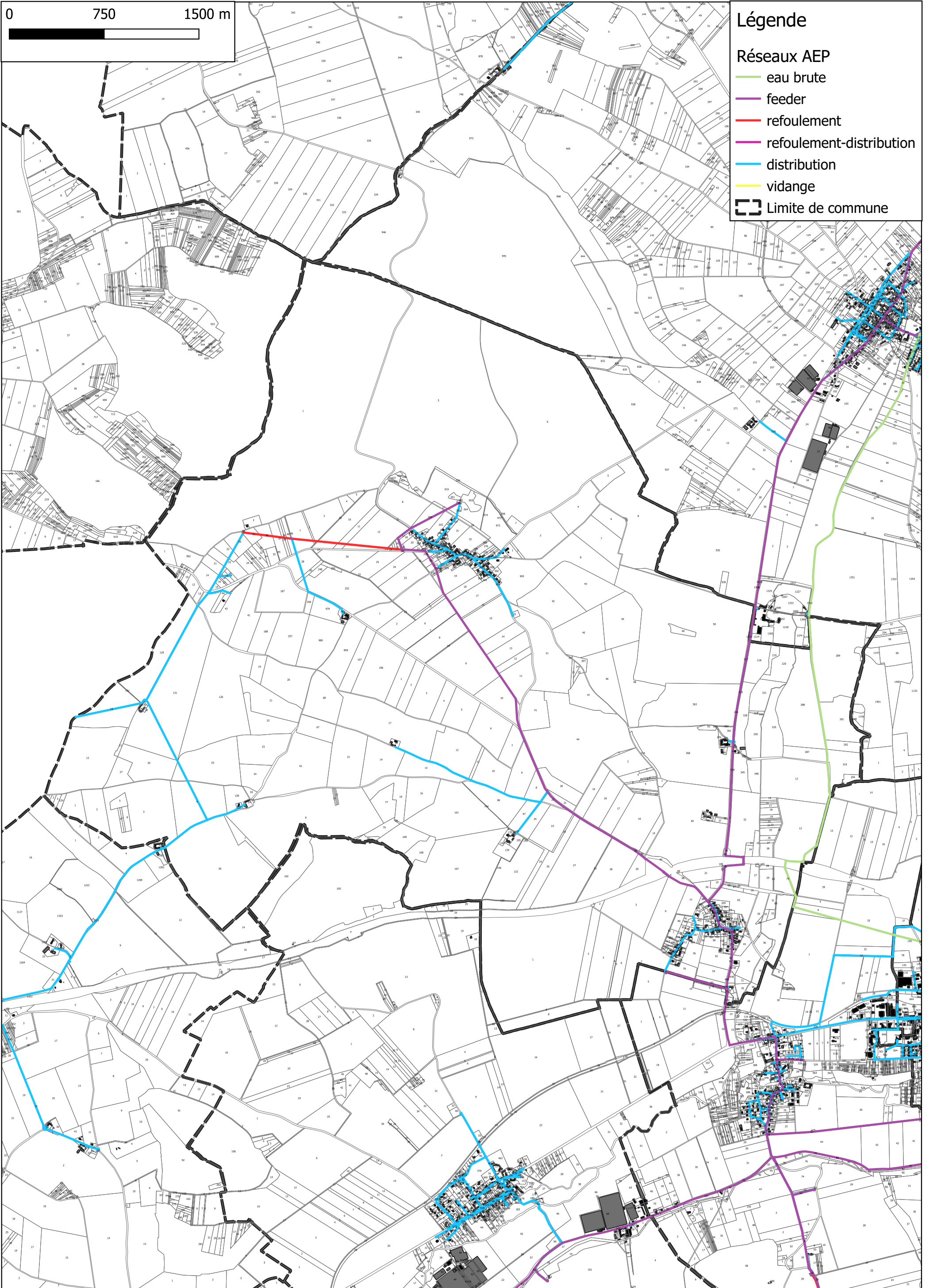
Communauté de Communes de la Vanne et du Pays d'Othe
Plan Local d'Urbanisme intercommunal
Plan du réseau d'eau potable
LAILLY



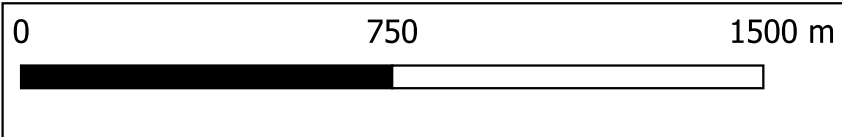
Légende

Réseaux AEP

- eau brute
- feeder
- refoulement
- refoulement-distribution
- distribution
- vidange
- Limite de commune



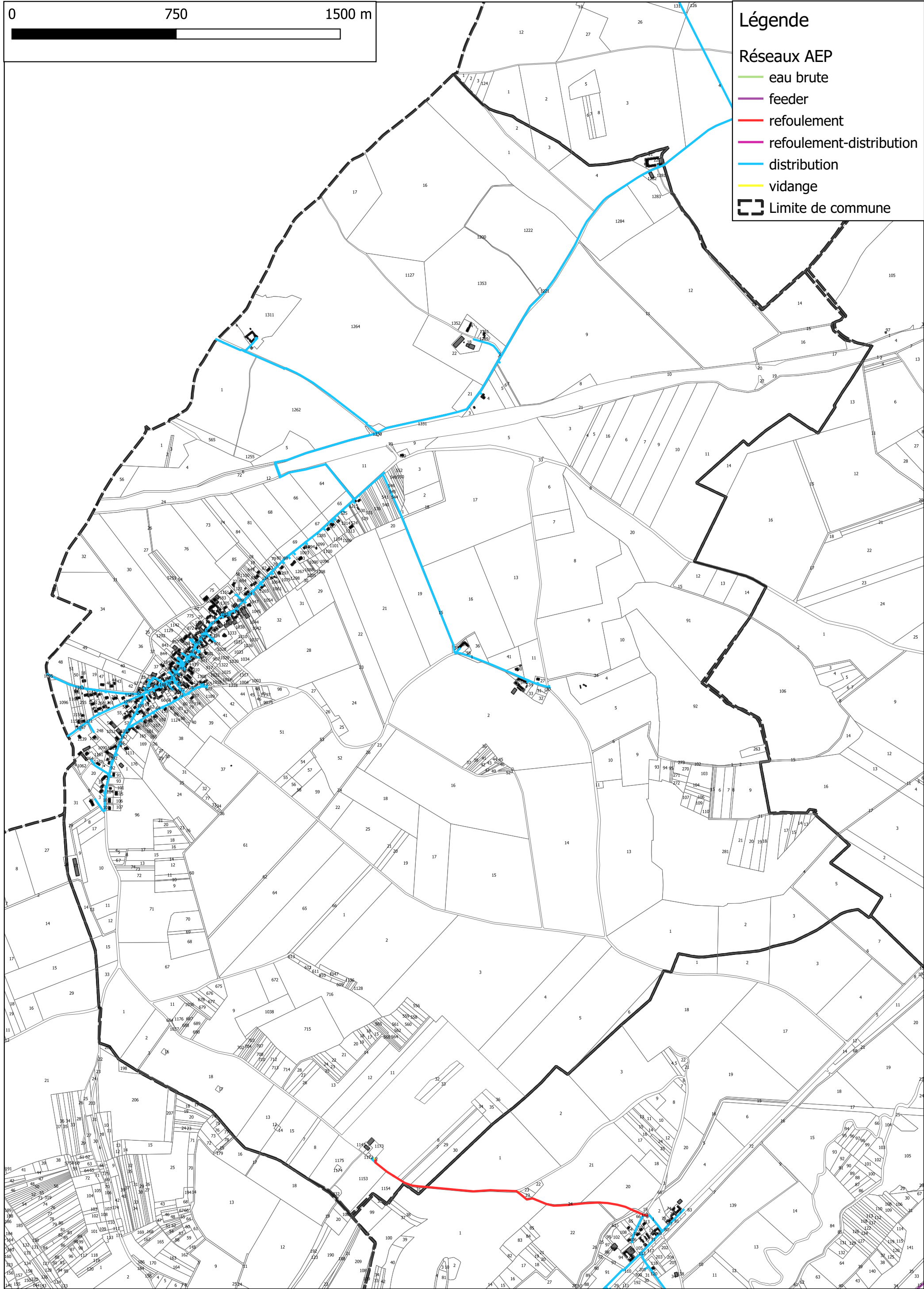
Communauté de Communes de la Vanne et du Pays d'Othe
Plan Local d'Urbanisme intercommunal
Plan du réseau d'eau potable
LES-CLERIMOIS



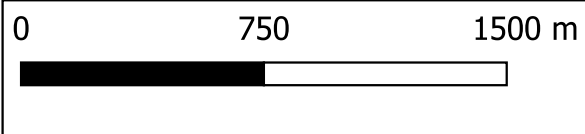
Légende

Réseaux AEP

- eau brute
- feeder
- refoulement
- refoulement-distribution
- distribution
- vidange
- Limite de commune



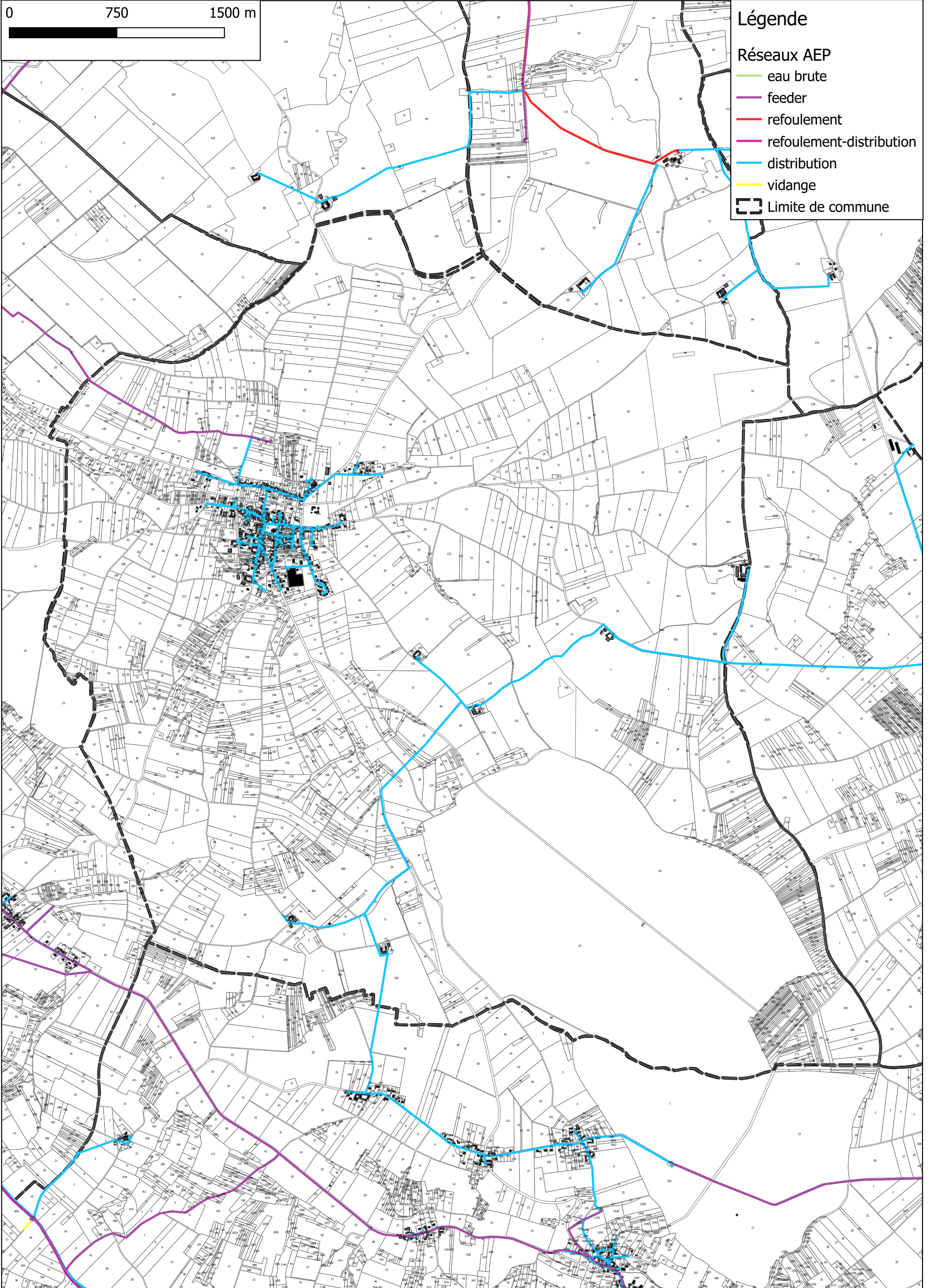
Communauté de Communes de la Vanne et du Pays d'Othe
Plan Local d'Urbanisme intercommunal
Plan du réseau d'eau potable
LES-SIEGES



Légende

Réseaux AEP

- eau brute
- feeder
- refoulement
- refoulement-distribution
- distribution
- vidange
- Limite de commune








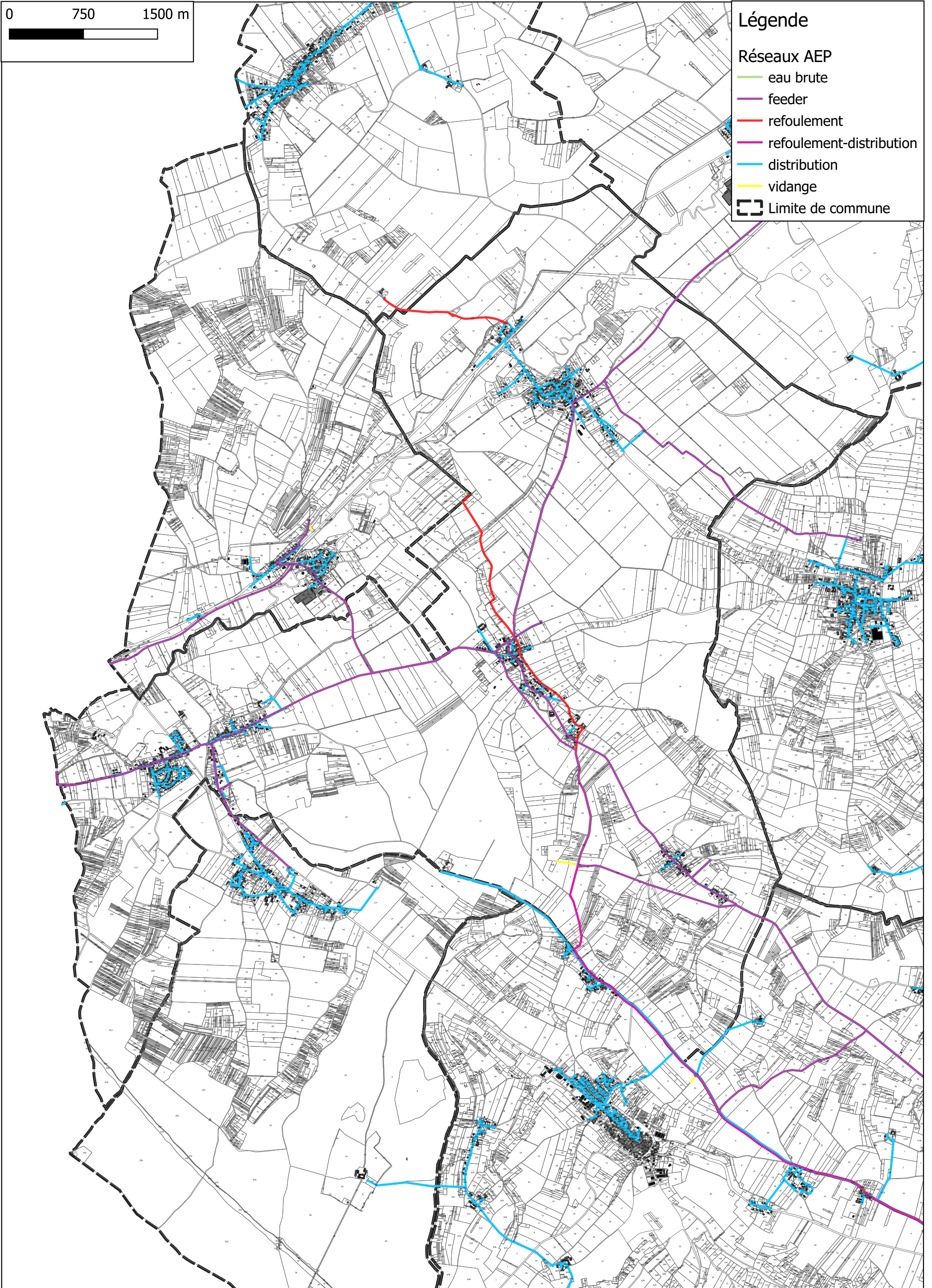
Communauté de Communes de la Vanne et du Pays d'Othe
Plan Local d'Urbanisme intercommunal
Plan du réseau d'eau potable
LES-VALLEES-DE-LA-VANNE

0 750 1500 m

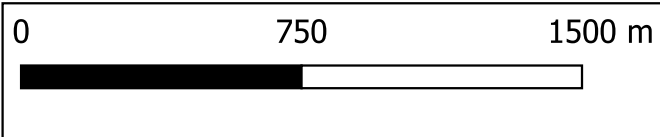
Légende

Réseaux AEP

-  eau brute
-  feeder
-  refoulement
-  refoulement-distribution
-  distribution
-  vidange
-  Limite de commune



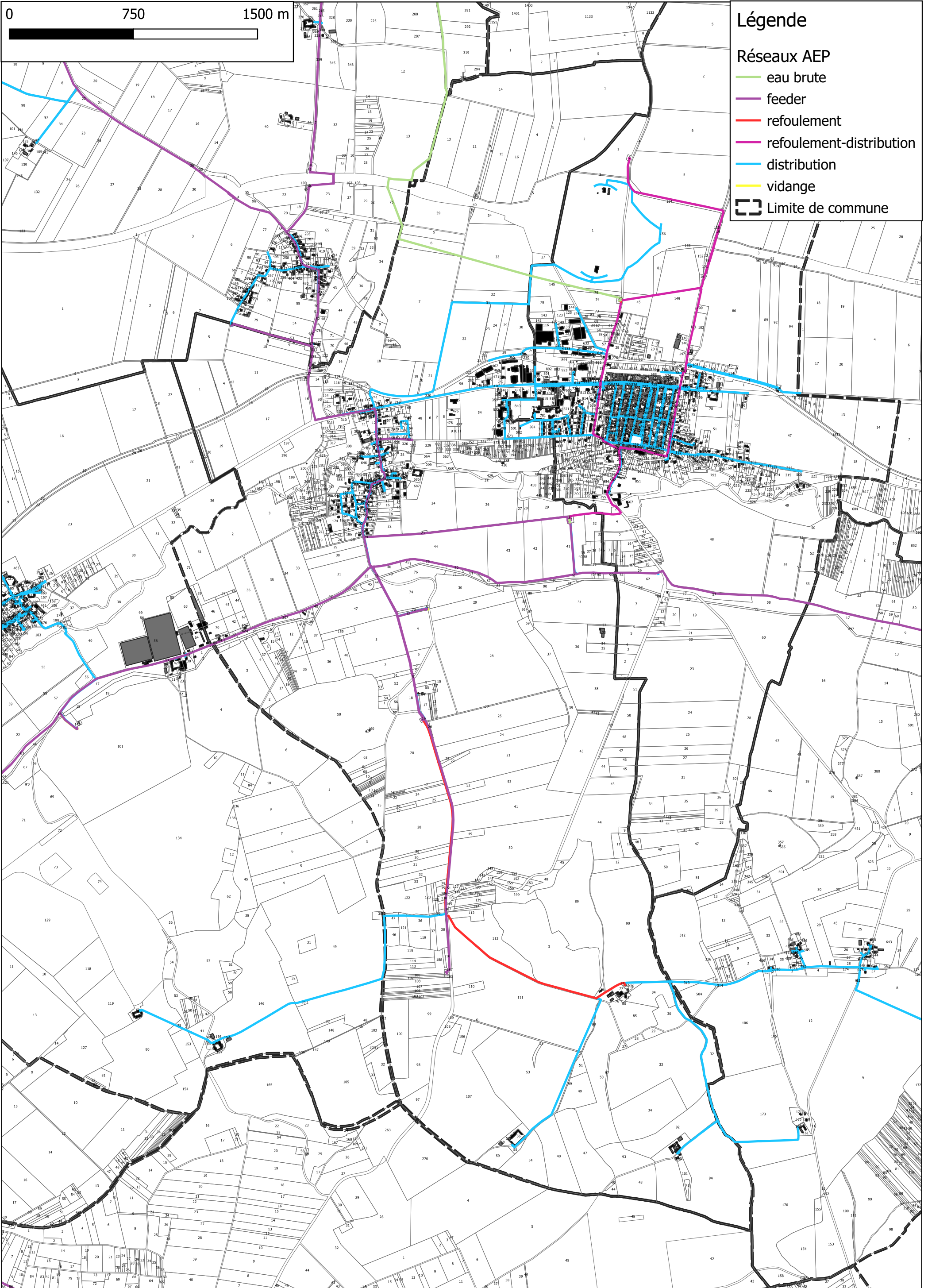
Communauté de Communes de la Vanne et du Pays d'Othe
Plan Local d'Urbanisme intercommunal
Plan du réseau d'eau potable
MOLINONS



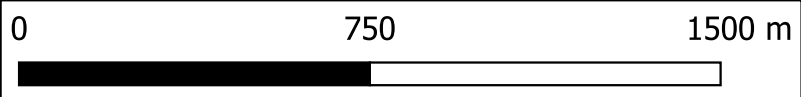
Légende

Réseaux AEP

- eau brute
- feeder
- refoulement
- refoulement-distribution
- distribution
- vidange
- Limite de commune



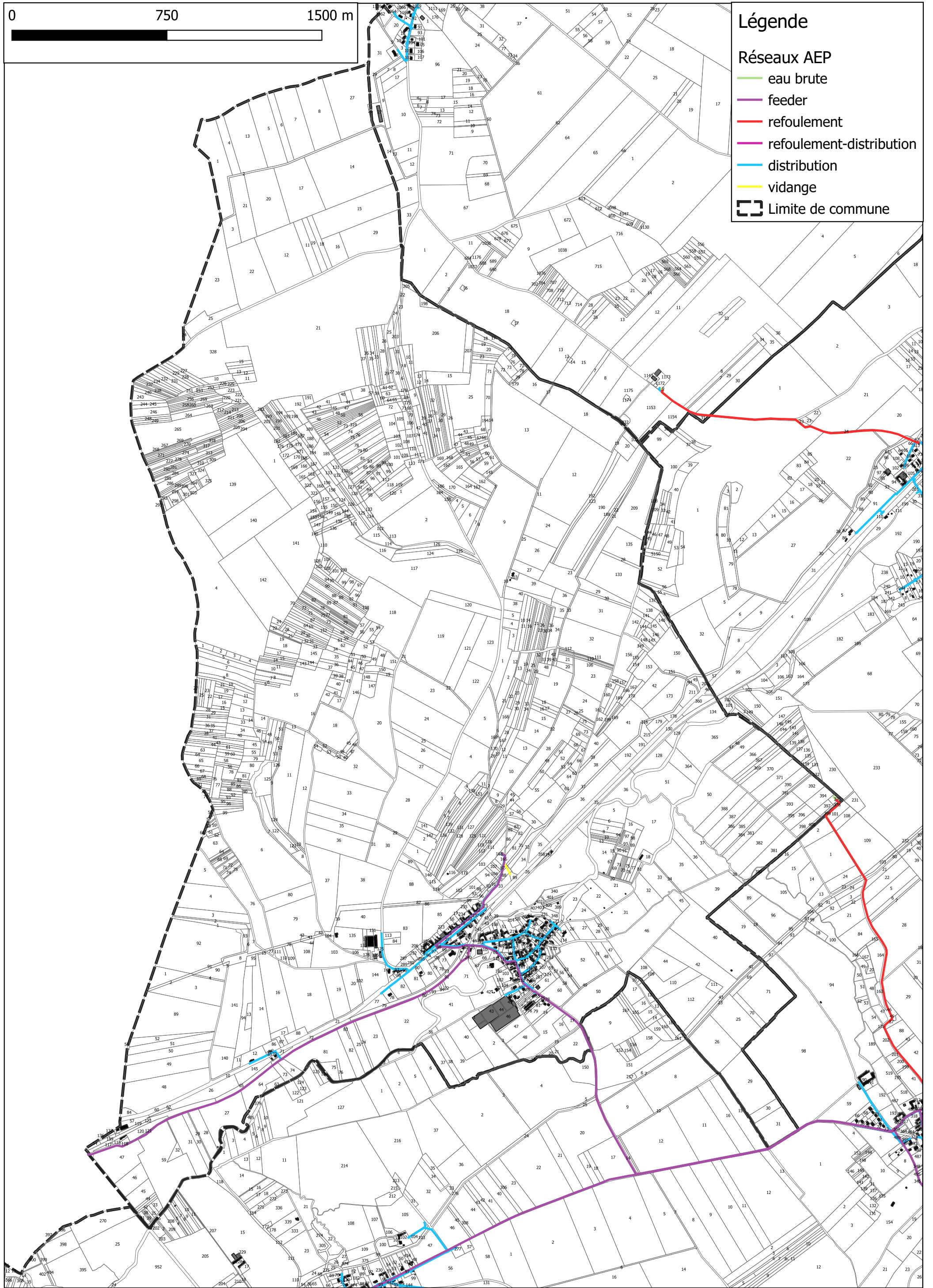
Communauté de Communes de la Vanne et du Pays d'Othe
Plan Local d'Urbanisme intercommunal
Plan du réseau d'eau potable
PONT-SUR-VANNE



Légende

Réseaux AEP

- eau brute
- feeder
- refoulement
- refoulement-distribution
- distribution
- vidange
- Limite de commune



COMMUNE DE SAINT MAURICE AUX RICHES HOMMES

En Mairie - 1, Place de l'École
 89190 ST MAURICE AUX RICHES HOMMES

**Diagnostic des Services
 Schéma Directeur**

Date de Modification	Création du plan	Désignation de la Modification
JJ Mois AAAA		

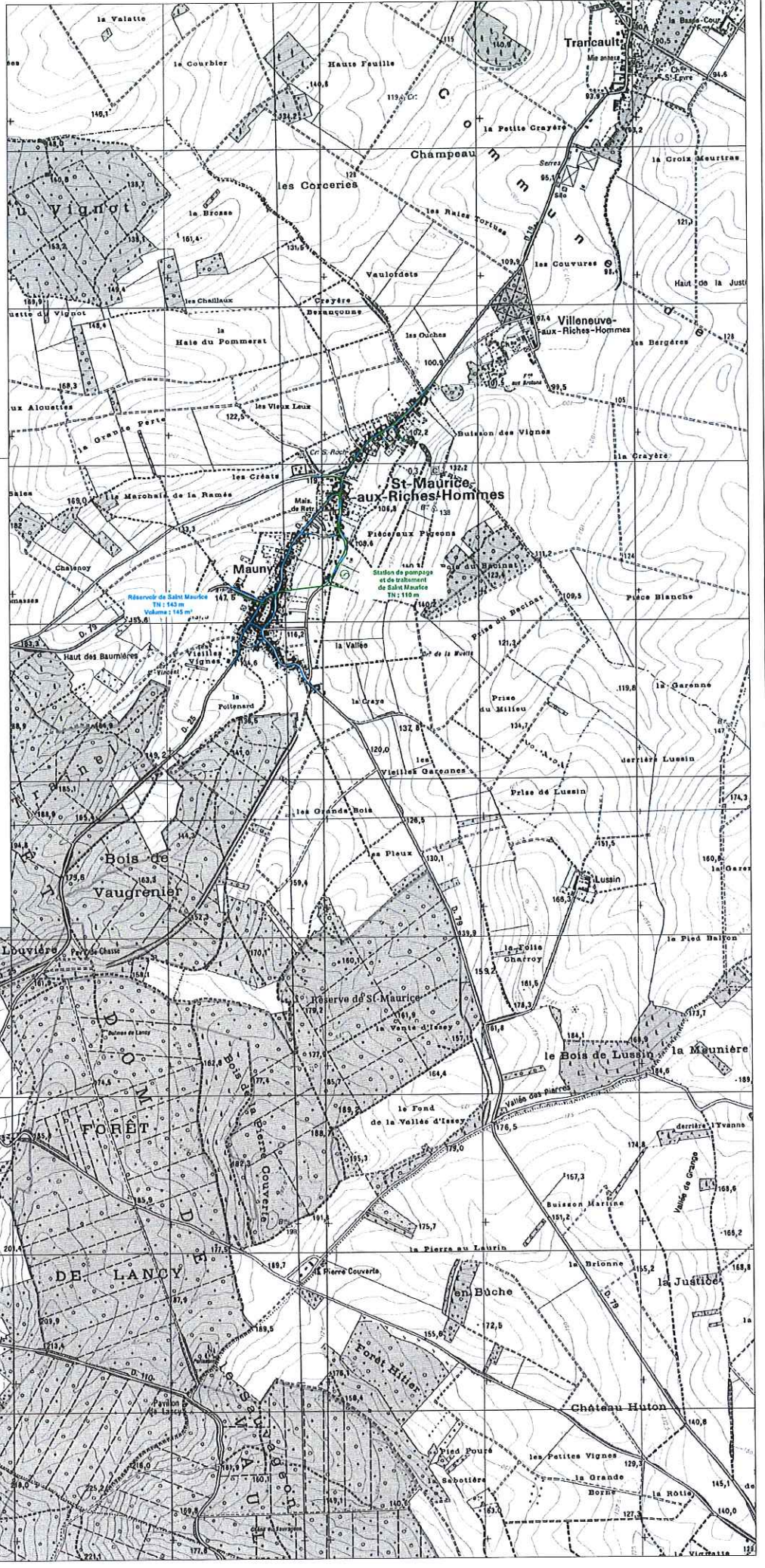
Dossier Référéncé : RP15D029

Alimentation en Eau Potable

P.M.H. - PreMesHyd
 Prestations de Mesures Hydrauliques
 SARL au Capital de 20 000 € - SIREN 434 559 676 - N°F 71208
 Siège Social : 59 Rue de Brancas - 01100 DIGNOULEUX
 Tél/Fax : 04 78 53 62 43 - Courriel : pmh@premeshyd.fr - www.premeshyd.fr



- Réseau de Distribution
- Réseau de captage
- Réseau d'alimentation
- Branchement
- Captage
- Réservoir
- Station de Pompage / Station de reprise
- Comptage
- Réducteur
- Ventouse
- Vanne de sectionnement
- Vidange
- Regard
- Poteau incendie
- PVC 50/33
- PEHD 50/33
- PEHD 100
- B 100
- A 100
- AC 125







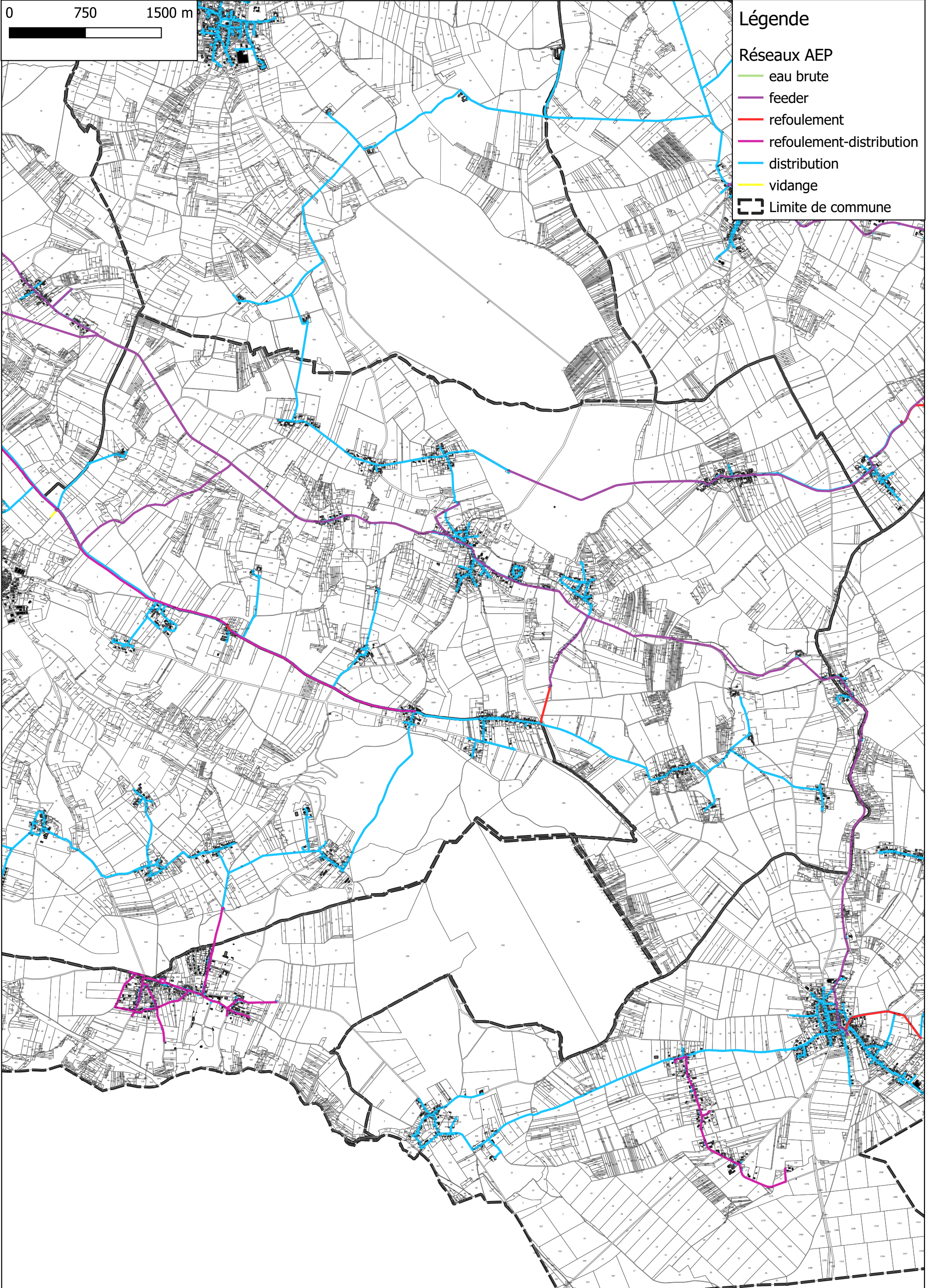
Communauté de Communes de la Vanne et du Pays d'Othe
Plan Local d'Urbanisme intercommunal
Plan du réseau d'eau potable
VAUDEURS

0 750 1500 m

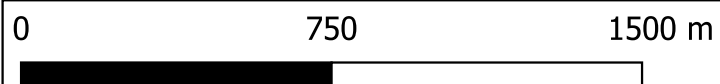
Légende

Réseaux AEP

-  eau brute
-  feeder
-  refoulement
-  refoulement-distribution
-  distribution
-  vidange
-  Limite de commune



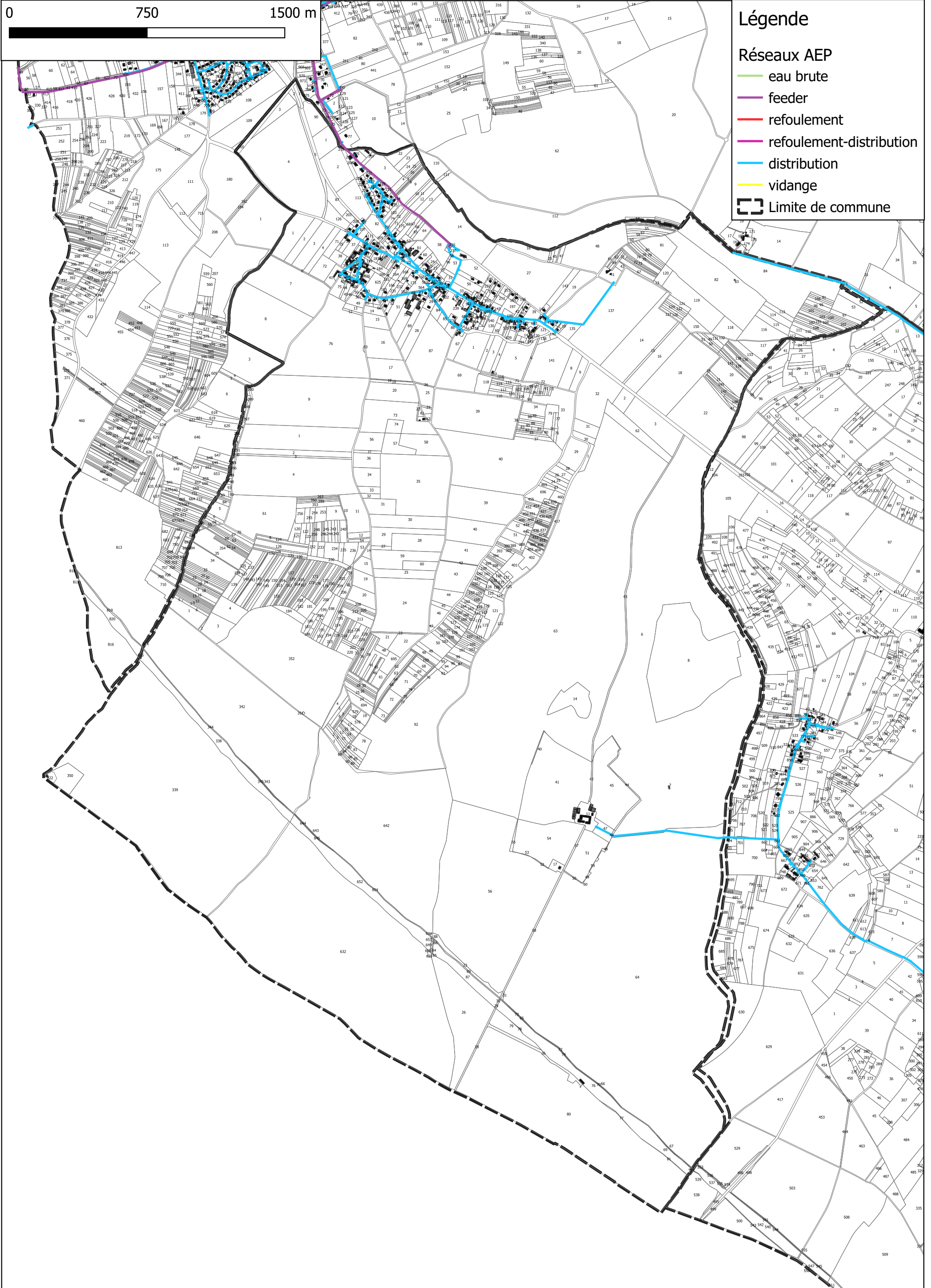
Communauté de Communes de la Vanne et du Pays d'Othe
Plan Local d'Urbanisme intercommunal
Plan du réseau d'eau potable
VAUMORT



Légende

Réseaux AEP

-  eau brute
-  feeder
-  refoulement
-  refoulement-distribution
-  distribution
-  vidange
-  Limite de commune







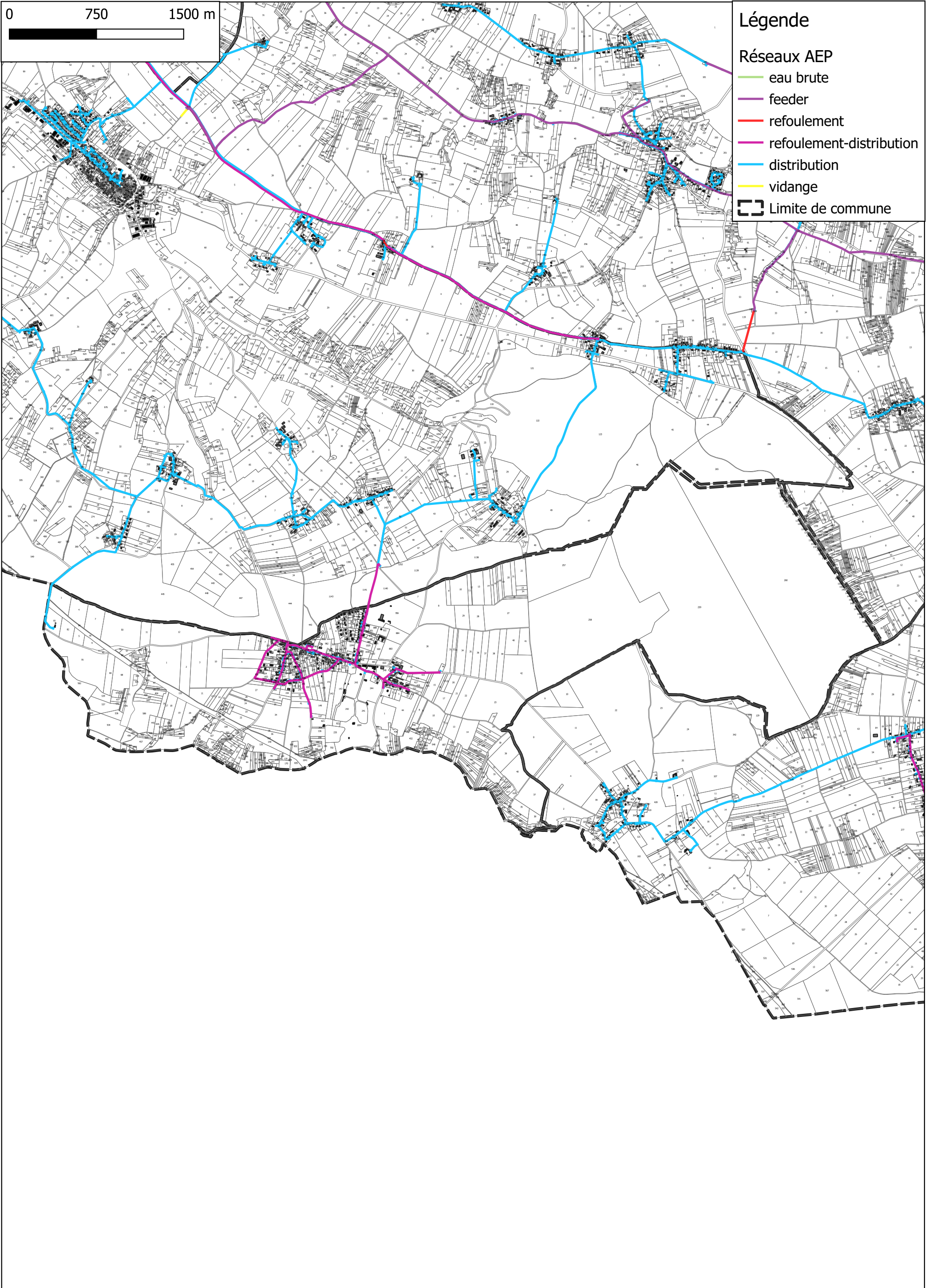
Communauté de Communes de la Vanne et du Pays d'Othe
Plan Local d'Urbanisme intercommunal
Plan du réseau d'eau potable
VILLECHETIVE

0 750 1500 m

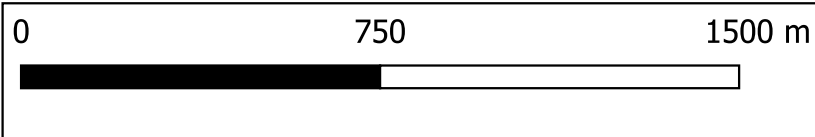
Légende

Réseaux AEP

-  eau brute
-  feeder
-  refoulement
-  refoulement-distribution
-  distribution
-  vidange
-  Limite de commune



Communauté de Communes de la Vanne et du Pays d'Othe
Plan Local d'Urbanisme intercommunal
Plan du réseau d'eau potable
VILLENEUVE-L-ARCHEVEQUE



Légende

Réseaux AEP

- eau brute
- feeder
- refoulement
- refoulement-distribution
- distribution
- vidange
- Limite de commune

