

Département de l'Yonne

COMMUNAUTE DE COMMUNES DE
LA VANNE ET DU PAYS D'OTHE



DOCUMENT APPROUVE

PLAN LOCAL D'URBANISME INTERCOMMUNAL

5. ANNEXES

5.2 Annexes sanitaires

5.2.2 Réseaux et zonages d'assainissement

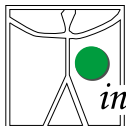
Pièce n°5.2.2

Arrêté par délibération du Conseil
Communautaire : le 20/08/2019
Approuvé par délibération du Conseil
Communautaire : le 26/05/2021

INITIATIVE Aménagement et Développement

Adresse : 4, Passage Jules DIDIER - 70000
VESOUL

Tél : 03.84.75.46.47 - Fax : 03.84.75.31.69
initiativead@orange.fr




initiative

Agence de Besançon
Tél : 03.81.83.53.29 - initiativead25@orange.fr



Département de l'Yonne



COMMUNAUTÉ DE COMMUNES DE
LA VANNE ET DU PAYS D'OTHE

DOCUMENT APPROUVE

**PLAN LOCAL D'URBANISME
INTERCOMMUNAL**


Commune d'Arces-Dilo
5.2.2.1. Réseau d'assainissement existant et
Zonage d'assainissement
Centre du village au 1/5 000ème

Légende :

- Réseau eaux usées gravitaire
- Réseau eaux usées refolement
- Zone d'assainissement autonome
- Zone d'assainissement collectif



Département de l'Yonne



COMMUNAUTÉ DE COMMUNES DE
LA VANNE ET DU PAYS D'OTHE

DOCUMENT APPROUVÉ

**PLAN LOCAL D'URBANISME
INTERCOMMUNAL**

Commune de Ceriers
5.2.2. Réseau d'assainissement existant et
Zonage d'assainissement (approuvé le 29/03/2009)
Centre du village au 1/5 000ème

Légende :

- Réseau eaux usées gravitaire
- Réseau unitaire gravitaire
- Zone d'assainissement autonome
- Zone d'assainissement collectif



Département de l'Yonne





COMMUNAUTE DE COMMUNES DE
LA VANNE ET DU PAYS D'OTHE
DOCUMENT APPROUVE

**PLAN LOCAL D'URBANISME
INTERCOMMUNAL**

Commune de Chigy
5.2.2.3. Zonage d'assainissement (plan de 2007)
Centre du village au 1 / 5 000 ème

Légende :

-  Assainissement autonome
-  Assainissement collectif



Département de l'Yonne

COMMUNAUTE DE COMMUNES DE LA VANNE ET DU PAYS D'OTHE

DOCUMENT APPROUVE

PLAN LOCAL D'URBANISME INTERCOMMUNAL

Commune de Courgenay

5.2.2.4. Réseau d'assainissement existant et Zonage d'assainissement (approuvé le 09/04/2014)

Centre du village au 1/15 000 ème

Légende :

- Réseau eaux usées gravitaire
- Réseau eaux usées refoulement
- Zone d'assainissement autonome
- Zone d'assainissement collectif



Département de l'Yonne

COMMUNAUTE DE COMMUNES DE LA VANNE ET DU PAYS D'OTHE

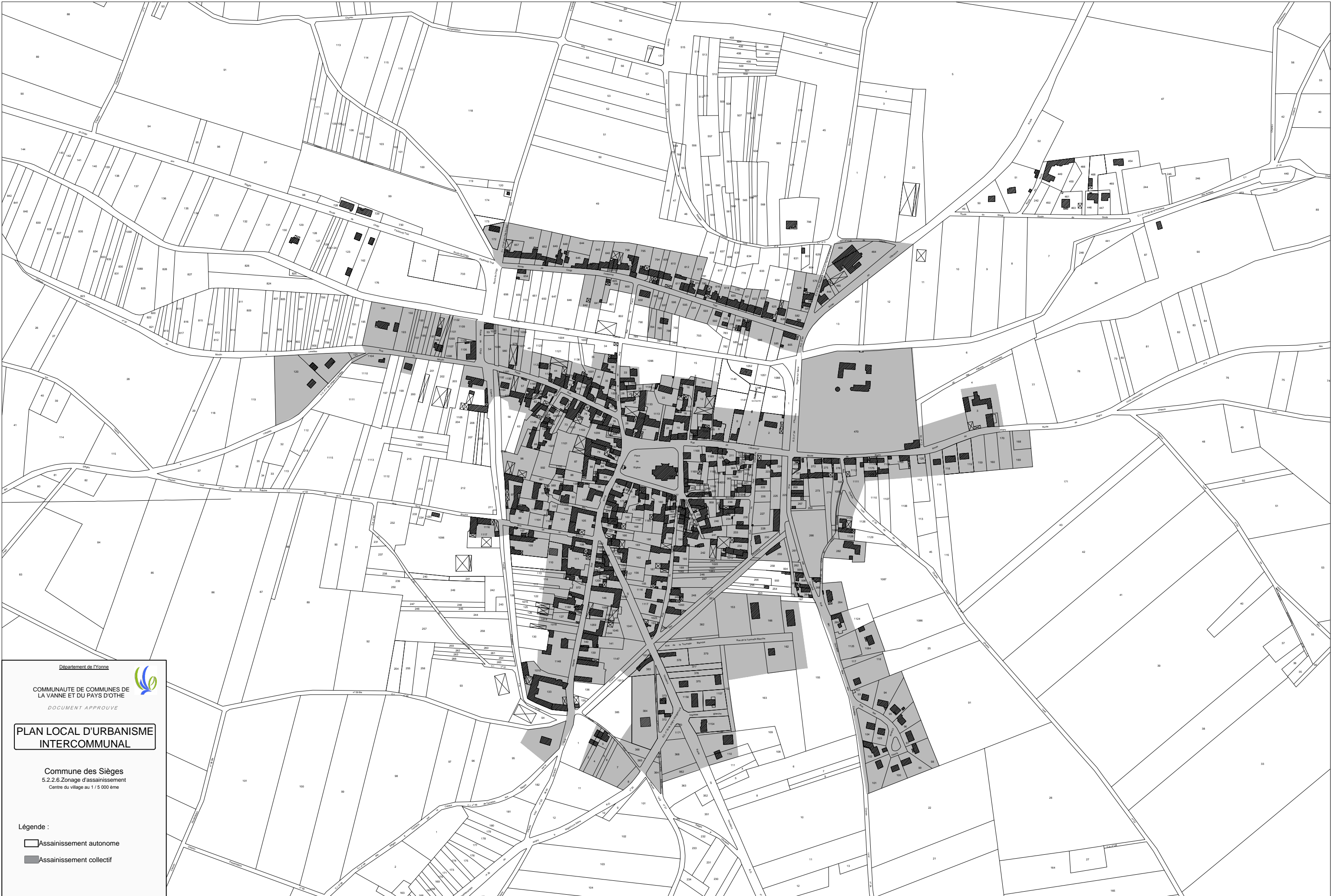
DOCUMENT APPROUVE

PLAN LOCAL D'URBANISME INTERCOMMUNAL


Commune des Clérimois
5.2.2.5. Réseau d'assainissement existant
Centre du village au 1 / 5 000 ème

Légende :

- Réseau eaux usées gravitaire
- Réseau eaux usées refoulement
- Zone d'assainissement autonome
- Zone d'assainissement collectif



Département de l'Yonne



COMMUNAUTÉ DE COMMUNES DE
LA VANNE ET DU PAYS D'OTHE

DOCUMENT APPROUVÉ

**PLAN LOCAL D'URBANISME
INTERCOMMUNAL**

Commune des Sièges
5.2.2.6.Zonage d'assainissement
Centre du village au 1 / 5 000 ème

Légende :

- Assainissement autonome
- Assainissement collectif



Département de l'Yonne

COMMUNAUTÉ DE COMMUNES DE LA VANNE ET DU PAYS D'OTHE

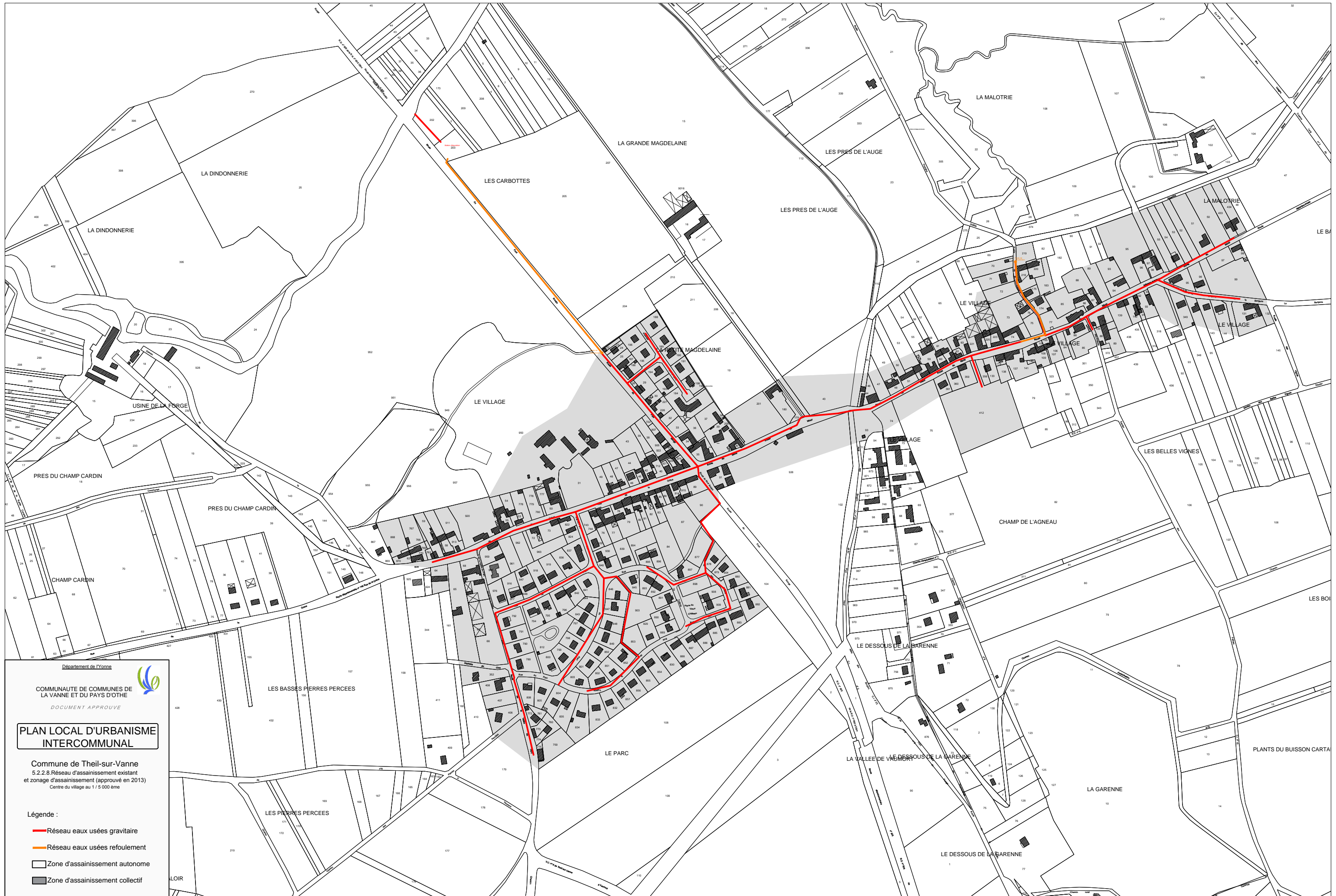
DOCUMENT APPROUVÉ

PLAN LOCAL D'URBANISME INTERCOMMUNAL

Commune de Molinons
 5.2.2.7. Réseau d'assainissement existant et zonage d'assainissement de 2005
 Centre du village au 1 / 5 000 ème

Légende :

- Réseau eaux usées gravitaire
- Réseau eaux usées refoulement
- Zone d'assainissement autonome
- Zone d'assainissement collectif



Département de l'Yonne

COMMUNAUTE DE COMMUNES DE LA VANNE ET DU PAYS D'OTHE

DOCUMENT APPROUVE

PLAN LOCAL D'URBANISME INTERCOMMUNAL


Commune de Theil-sur-Vanne
 5.2.2.8. Réseau d'assainissement existant et zonage d'assainissement (approuvé en 2013)
 Centre du village au 1 / 5 000 lème

Légende :

- Réseau eaux usées gravitaire
- Réseau eaux usées refoulement
- Zone d'assainissement autonome
- Zone d'assainissement collectif



Département de l'Yonne



COMMUNAUTE DE COMMUNES DE
LA VANNE ET DU PAYS D'OTHE

DOCUMENT APPROUVE

**PLAN LOCAL D'URBANISME
INTERCOMMUNAL**

Commune de Vaudeurs
5.2.2.9. Réseau d'assainissement existant
et zonage d'assainissement
Centre du village au 1 / 5 000 ème

Légende :

- Réseau eaux usées gravitaire
- Réseau eaux usées refoulement
- Zone d'assainissement autonome
- Zone d'assainissement collectif



Département de l'Yonne



COMMUNAUTÉ DE COMMUNES DE
LA VANNE ET DU PAYS D'OTHE

DOCUMENT APPROUVÉ

**PLAN LOCAL D'URBANISME
INTERCOMMUNAL**

Commune de Villeneuve-l'Archevêque
5.2.2.10. Réseau d'assainissement existant
Centre du village au 1/5 000 ème

Légende :

- Réseau eaux usées gravitaire
- Réseau eaux usées refoulement